

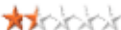



Informationen zu Fahrten in die Tarnschlucht

Geocaching – Schatzsuche: Pausada

Schatz:

- Koordinaten: **N 44° 21.677 - E 003° 25.275**
- Art:  normal
- Größe:  normal
- Schwierigkeit: 
- Gelände: 

Anfahrt:

- Koordinaten: N44 21.910 E3 24.688 (P am Tarn in Ste. Enimie)
- Start vom Camp Prades: Mit weitem Anmarsch machbar (ca.5,5 km / 1,25 Std.).
- Start vom Camp Blajoux: Mit weitem Anmarsch machbar (ca. 8 km / 2 Std)

Textinformationen:

- **Pausada se prononce en occitan : " Pa-o-za-dou " qui signifie : PAUSE.**
Durant des siècles, au moment de la transhumance, les troupeaux qui venaient du Causse de Sauveterre , passaient la nuit sur la gravière de Ste Enimie . Au lever du jour, le troupeau, empruntant la DRAILLE, reprenait sa marche en direction du Causse Méjean, mais avant d'atteindre le sommet, il marquait une PAUSE sur cette plate-forme accrochée à mi-pente.

Avec en plus une vue sur le village se Ste Enimie.

Zusätzliche Informationen:

- Nh cvrq q'ha crvgv zherg, fbhf ha cva (französische Version)
- Nz Shff rvare xyrvava Znhre, hagre rvare Cvavr (deutsche Version)

Dechiffrierungsschlüssel (der Buchstabe oben entspricht - entschlüsselt - dem darunterstehenden und umgekehrt)

A|B|C|D|E|F|G|H|I|J|K|L|M

N|O|P|Q|R|S|T|U|V|W|X|Y|Z

Zusätzliche Wegpunkte (WPT)

- WPT1: Parkplatz Ste. Enimie - N 44° 21.897 - E 003° 24.697
- WPT2: Wegekreuzung - N 44° 21.772 - E 003° 25.076

Foto (Aussicht):



Plan:

